

1

¿Qué ha pasado en las cuencas de los ríos Cauca y San Jorge?



27 de agosto/2021: rompimiento del jarillón del río Cauca en Cara de Gato (San Jacinto del Cauca).

02 de marzo/2022: desbordamiento del río Cauca tras sobrepasar el jarillón de Cara de Gato.



27 de agosto/2021 - 16 de marzo/2022: persistencia de inundaciones en La Mojana por ingreso del río Cauca hacia el Bajo San Jorge.



Febrero/2022:

Excesos de lluvia en la cuenca media del río Cauca (sur de Antioquia).



Altos niveles en el río Cauca, cercanos a los máximos históricos (2000-2020).

2

¿Qué ha pasado recientemente (15-16 de marzo)?



Lluvias en la madrugada en sectores del Bajo Nechí.



Descenso del río Cauca, desde Valdivia hasta Nechí, así como en el Bajo Nechí y sus aportantes.



Ingreso del río Cauca hacia el Bajo San Jorge (Cara de Gato) por desborde de agua sobre el jarillón.



Reporte comunitario

Incremento de nivel por ingreso del río Cauca a través de Cara de Gato en:

a) Caño Rabón: afectaciones en **La Plaza** (08/03/22) y **Las Chispas** (10/03/22), municipio de San Benito Abad.

b) Caño San Matías: afectaciones en **Parcelas de Santafé** (09/03/22), municipio de San Benito Abad y **Las Marías** (07/03/22), municipio de Ayapel.

3

¿Qué esperamos (16-17 de marzo)?



Lluvias en el Alto San Jorge y Bajo Nechí; y en sectores de los municipios de Nechí y San Jacinto del Cauca.



Descenso del río Cauca, desde Valdivia hasta Pinillos.



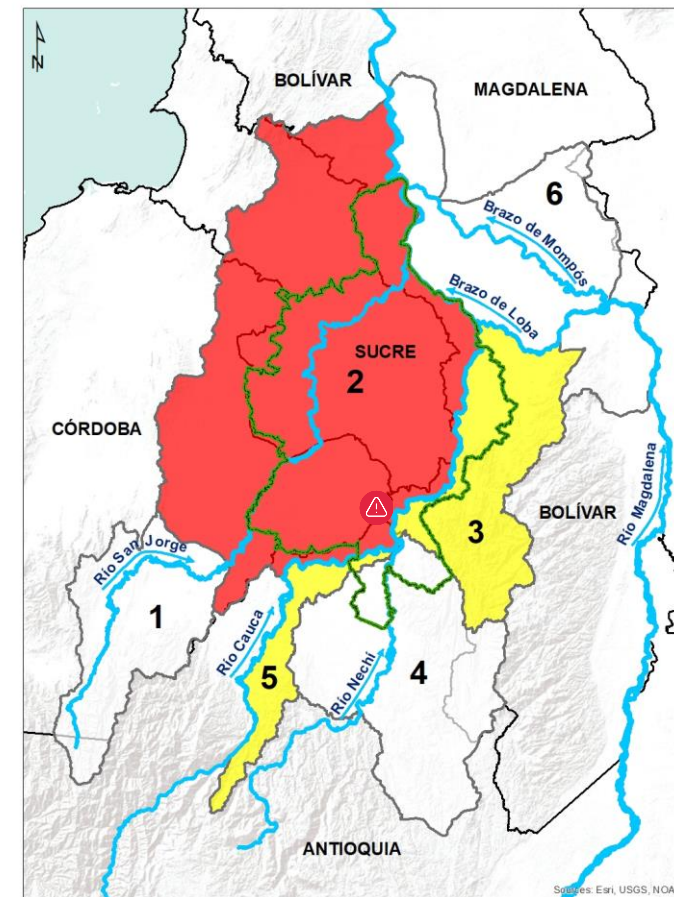
Probabilidad de incrementos en el Bajo San Jorge, específicamente en las áreas conexas a Cara de Gato.



Recomendaciones

- Especial atención en el Bajo San Jorge ante incrementos de nivel en los caños Gil, San Matías y Rabón y su tránsito hacia el caño Viloria.

- Estar atentos a la información oficial emitida por los consejos de gestión de riesgo, así como a las alertas emitidas por el Centro Regional de Pronósticos y Alertas de La Mojana.

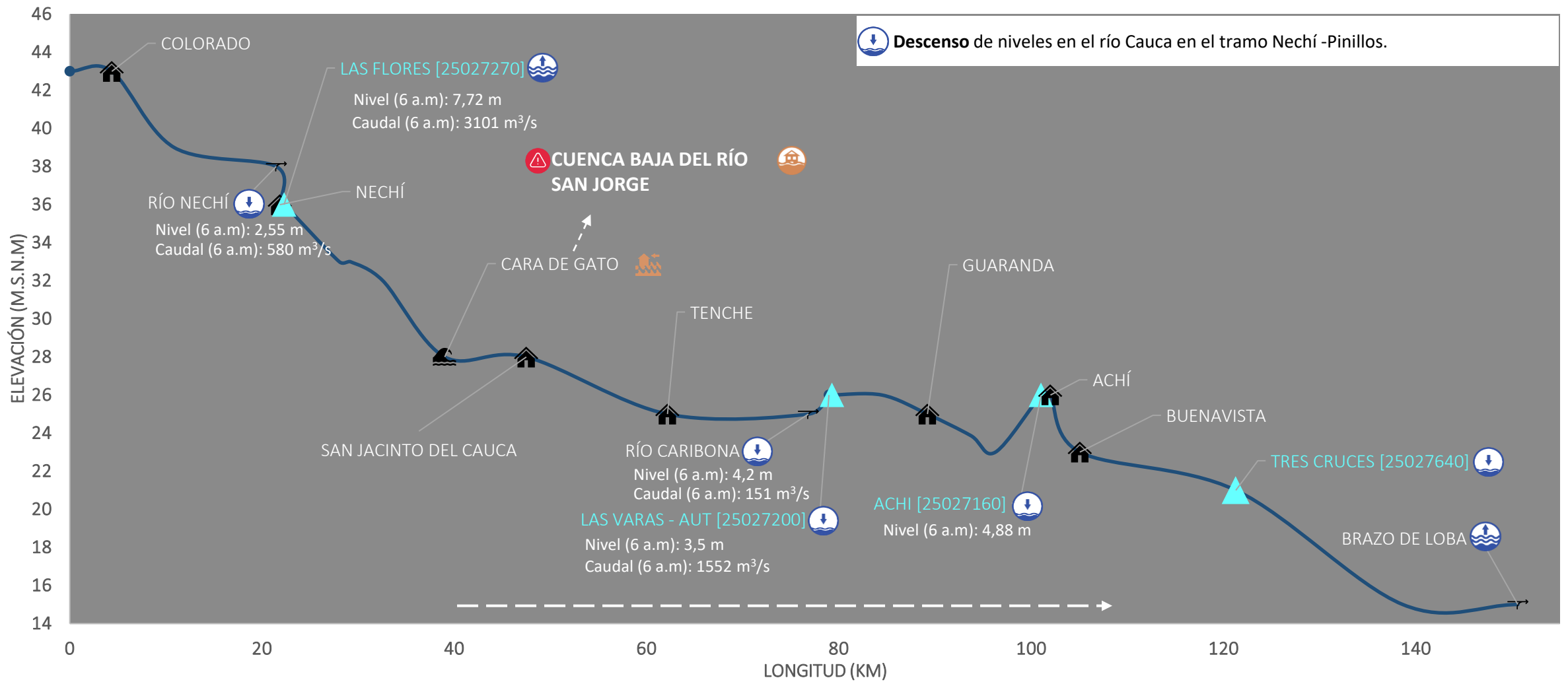


Alerta ROJA PARA TOMAR ACCIÓN: 2) Bajo San Jorge (caños Gil, San Matías, Rabón y Viloria); (Puntual) Cara de Gato (San Jacinto del Cauca)



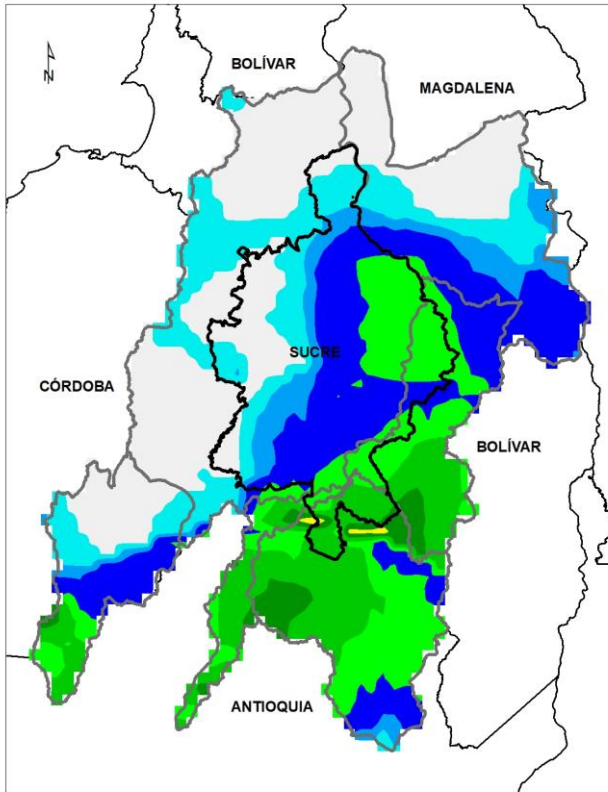
Alerta AMARILLA PARA INFORMARSE: 5) Río Cauca (Valdivia-Nechí) y (3) Bajo Cauca (Nechí-Pinillos)

III. Condiciones hidrológicas actuales en el río Cauca (tramo Nechí-Pinillos)

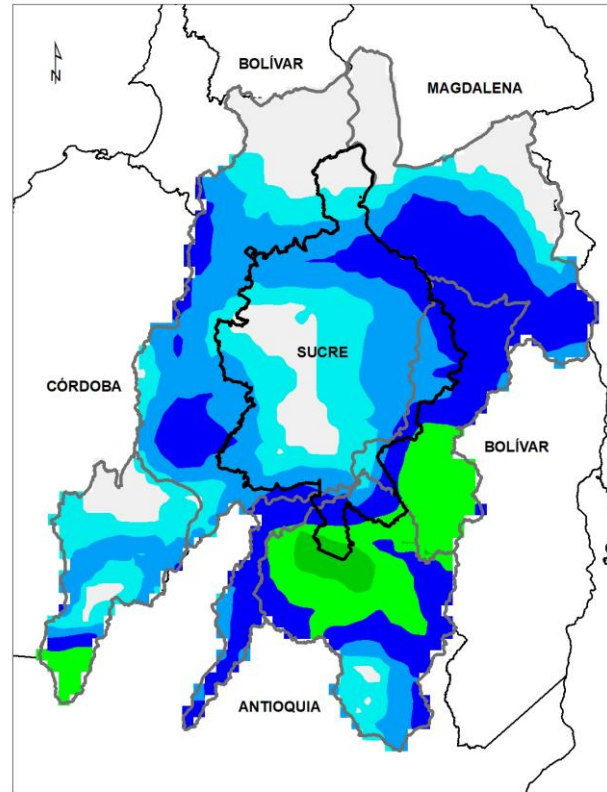


PUNTOS DE INTERÉS RÍO CAUCA (TRAMO NECHÍ-MAGANGUÉ)		ALERTAS HIDROLÓGICAS		CONDICIONES HIDROLÓGICAS		ZONAS DE EMERGENCIA	
	Estación hidrológica IDEAM		Alerta ROJA Para tomar acción		Niveles en ascenso		Inundación por desbordamiento
	Población		Alerta NARANJA Para prepararse		Niveles en descenso		Inundación por rompimiento margen derecha
	Rompedero		Alerta AMARILLA Para informarse		Niveles estables		Inundación por rompimiento margen izquierda (Mojana)
	Confluencia		Condiciones NORMALES Sin alerta		Tránsito de creciente		

PRONÓSTICO PARA EL 16 DE MARZO Y 17 DE MARZO



ACUMULADO DEL 16 DE MARZO AL 17 DE MARZO



ACUMULADO DEL 17 AL 18 DE MARZO



- **Noche del 16 de marzo y madrugada del 17 de marzo:** probabilidad de lluvias principalmente en sectores de los municipios de San Jacinto del Cauca y Nechí; y en el Bajo Nechí y Alto San Jorge; el resto de La Mojana permanecerá sin lluvias.
- **Mañana del 17 de marzo:** parcialmente nublado a despejado, sin lluvias.
- **Tarde del 17 de febrero:** parcialmente nublado, sin lluvias.
- **Noche del 17 y madrugada del 18 de marzo:** se prevé lluvias al sur del territorio mojanero, en sectores de los municipios de Nechí y San Jacinto del Cauca, así como en las subzonas del Bajo Nechí y Alto San Jorge.

**Equipo de trabajo Centro regional de Pronóstico
y Alertas Tempranas de LA MOJANA**

Elaborado por:
OLGA LUCÍA PULIDO MÉNDEZ, Hidróloga
RAFAEL ELÍAS MUNDARAY MAGO, Meteorólogo

www.corpomojana.gov.co

Correo Electrónico:
corpomojana@corpomojana.gov.co
Cra. 21 # 21 A – 44 San Marcos - Sucre
Teléfono: (+575) 295 5347

YOLANDA GONZALEZ HERNÁNDEZ,
Directora General IDEAM.
MARTHA CECILIA CADENA,
Jefe Oficina del Servicio de Pronósticos y Alertas
www.ideam.gov.co

Correos electrónicos:
servicio@ideam.gov.co,
alertas@ideam.gov.co

Calle 25 d # 96b - 70, piso 3. Bogotá, D.C.
Teléfono: 307 5625 ext. 1334 - 1336.

LILIANA QUIROZ, Directora General de la Corporación para el Desarrollo Sostenible de La Mojana y el San Jorge-CORPOMOJANA.

RAQUEL GARAVITO, Gerente del Fondo Adaptación

JIMENA PUYANA, Gerente Nacional de Desarrollo Sostenible del PNUD